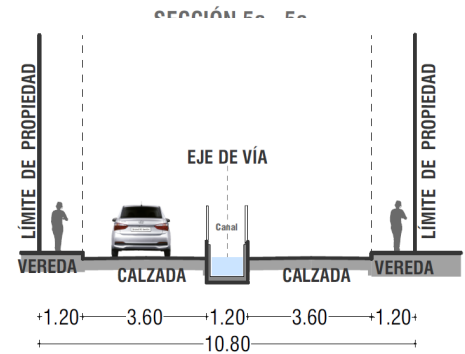
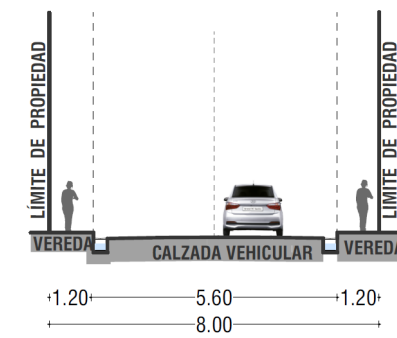
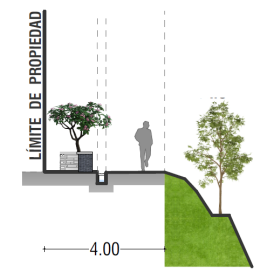
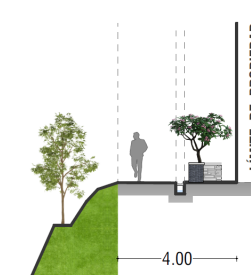


**ESTRUCTURA VIAL PROPUESTA**  
1:4,000

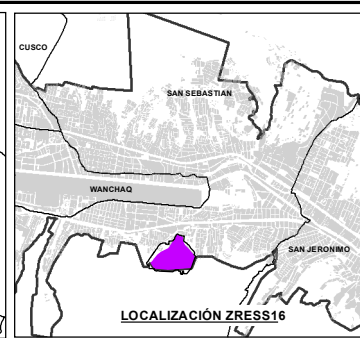
**SECCIONES VIALES**



**SECCIÓN 6-6**  
VIA VEHICULAR

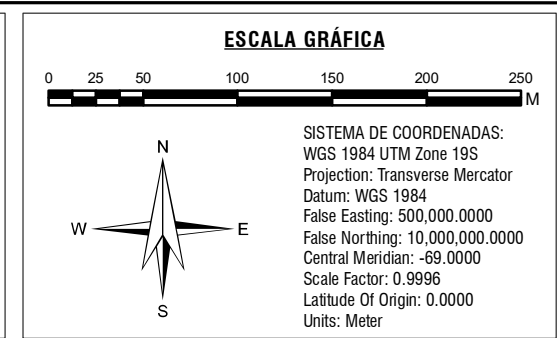


**SECCIÓN 7-7**  
VIA DE PROTECCIÓN Y VIGILANCIA



**LEYENDA**

	ZONA DE REGLAMENTACION ESPECIAL		VIA URBANA ARTERIAL
	AMBITO DE ESTUDIO		VIA URBANA COLECTORA
	SECCION VIAL PROPUESTA		VIA URBANA COLECTORA PROYECTADA
	AREA DEGRADADA POR DISPOSICION FINAL DE RRSS		VIA LOCAL PRINCIPAL
	LÍNEA FÉRREA		VIA LOCAL PRINCIPAL PROYECTADA
	RED HÍDRICA		VIA LOCAL
	BORDE URBANO		PASAJE
	MANZANAS ENTORNO URBANO		PASAJE PROYECTADO
	CURVAS DE NIVEL		VIA DE PROTECCION Y VIGILANCIA



	<b>MUNICIPALIDAD PROVINCIAL DE CUSCO</b>		<b>GERENCIA DE DESARROLLO URBANO Y RURAL</b>		<b>REGIÓN CUSCO</b>
<b>PLAN ESPECIFICO ZRESS16</b>					
PROYECTO: "MEJORAMIENTO Y RECUPERACION DE LAS CONDICIONES DE HABITABILIDAD URBANA EN 41 ZONAS DE REGLAMENTACION ESPECIAL DE LA PROVINCIA DE CUSCO"					
MAPA: <b>ESTRUCTURA VIAL PROPUESTA</b>					
AGRUPOACIONES Y/O SECTOR:		SECTOR SAN ANTONIO		CÓDIGO: <b>MP-FC 02B</b>	
FUENTE: - INM CUSCO - SGRP - PDU CUSCO - SGRTP - LEVANTAMIENTO TOPOGRAFICO 41 ZRS - FOLIOS TECNICOS 41 ZRE - HABILITACIONES URBANAS	UBICACION: REGION CUSCO PROVINCIA CUSCO DISTRITO SAN SEBASTIAN	ELABORADO POR: EQUIPO TECNICO PM41ZRE REFERENCIALES LOS LIMITES DISTRITALES SON REFERENCIALES Ley N° 27795 (Sis Disposición Transitoria)	ESCALA: 1:4,000	OCTUBRE - 2022	